





łączy ark. 4

łączy ark. 6

| | | | | | |
|--|--|---|--|---|--|
| Tytuł projektu: Budowa kanalizacji kablowej na potrzeby Miejskiej Sieci Szerokopasmowej dla miasta Żmigród | | ePAL Sp. z o.o. ul. Redycka 71 51-169 Wrocław tel. (71) 323-31-00 fax. (71) 323-31-41 | |  ePAL Sp. z o.o. | |
| Tytuł rysunku: Projekt Zagospodarowania Terenu | | Nr projektu: 226/PSK/PZ | | Nr rysunku: 1 | |
| Opracował: Arkadiusz Tkaczyk | | Skala: 1:500 | | Arkusze: 16 | |
| Opracował: Jan Supko | | Nr uprawnień: 05-2011 | | Data: 05-2011 | |
| Projektant: Piotr Dowolski | | Nr uprawnień: 296/005/06 | | Data: 05-2011 | |
| Legenda: | | | | | |
|  | | Projektowana kanalizacja kablowa | | | |
|  | | Projektowana studnia kablowa | | | |
|  | | Projektowana rura ochronna | | | |

| | | | | | |
|--|--|--|--|--|--|
| Województwo: dolnośląskie | | Aktualizację mapy w miesiącu: sierpień 2010r. | | (Pieczęćka firmy) | |
| Powiat: trzebnicki | | wykonał: (imię i nazwisko) mgr inż. Bogdan Maziarz upr. nr 13966 | | "ARGE" s.c. ul. Poznańska 2 55-140 ŻMIGRÓD tel. (071) 325 39 10 | |
| Gmina: Żmigród | | DZ.13411/2009 | | 2010-01-20 | |
| Obręb: m. Żmigród | | Niniejsza mapa w pasie oznaczonym przerywaną linią może służyć do opracowania projektów technicznych uzgadnianych przez ZUDP | | | |
| MAPA DO CELÓW PROJEKTOWYCH SKALA 1: 500 Wykonana na podstawie mapy zasadniczej. Granice nieruchomości przyjęto wg operatu ewidencji gruntów i budynków Nr sekcji : 443.333.0522 | | | | | |

STAROSTA TRZEBNICKI
Powiatowy Ośrodek Dokumentacji
Geodezyjnej i Kartograficznej
W obszarze oznaczonym linią przerywaną
połączonych w ten sposób istniejących mapy zasadniczej
Dokumenty podstawowe i aktualność mapy przyjęto
do zaopiniowania w dniu 15.07.2010
i zaopiniowania pod nr. 157/1009
Dokumenty mapy mogą służyć do celów projektowych.
Projektowane budynki budowlane, wyznaczone
podziałem na budowę podlegają wytyczeniu
i ewentualnej powykonawczej zrzutką i katastru
uprawnienia do wytyczenia i ewentualnej powykonawczej zrzutką i katastru
Trzebnica 15.07.2010 Powiatowego Ośrodka Dokumentacji
(data) (imię i nazwisko)
Krzysztof Wachowicz